


INFORMACIÓN TURÍSTICA DEL PARQUE NATURAL DE SIERRA MÁGINA

- 1,- Información del Parque Natural.
- 2,- Pueblos de Sierra Mágina.
- 3,- Rutas por Sierra Mágina, con salida y llegada cercana al cortijo.


INFORMACIÓN DEL PARQUE NATURAL DE "SIERRA MÁGINA"

El Parque Natural de Sierra Mágina se sitúa en el sur de la provincia de Jaén, en el límite geográfico que marcan la cordillera Bética y el Valle del Guadalquivir. Dista menos de 50 kilómetros de la ciudad de Jaén, y limita por el sur con la provincia de Granada.



Debido a sus altos valores ecológicos y paisajísticos, así como a sus especiales ambientes rurales, fue declarado Parque Natural en 1989, con una superficie aproximada de 20.000 hectáreas.

Sierra Mágina está coronada por la cima más alta de la provincia de Jaén, el pico Mágina, con 2.167 m. En conjunto, la orografía de la comarca y, principalmente, de la zona declarada espacio protegido, está marcada por un relieve muy abrupto de pendientes fuertes, que se convierten en muchas ocasiones en paredones verticales, ofreciendo un paisaje muy atractivo y lugar ideal para la práctica de deportes como alpinismo, senderismo, bicicleta de montaña, etc.



Las rocas dominantes, caliza y dolomía, presentan en muchas zonas una carstificación acentuada, favoreciendo la existencia de abundantes cuevas subterráneas en las que es frecuente la práctica de la espeleología.

El clima dominante es de tipo mediterráneo, con veranos secos y cálidos, e inviernos suaves, aunque en las partes altas suelen permanecer las nieves varios meses. Las lluvias, abundantes en otoño y primavera, suministran un rico caudal de agua a una multitud de fuentes y manantiales.

Las variaciones climáticas, junto con las condiciones orográficas, favorecen que la vegetación en este Espacio Natural sea muy diversa.

Hablar de este entorno mágico es volver sobre los pasos de quienes antes que nosotros ya descubrieron la gentileza de estas tierras; el Marqués de Santillana en sus serranillas, o Antonio Machado en sus poemas. Su propio nombre de Mágina no está claro si proviene de Magna o de Mágica, en cualquier caso ambos ilustran sobre lo que estas sierras han sido para sus gentes. No sólo escritores o poetas, ya desaparecidos, escribieron de ellas; más recientemente la prosa de Antonio Muñoz Molina, recoge entre sus lugares comunes el nombre

de Mágina, y es que resulta difícil ignorar estas tierras.

Resulta difícil describir lo que los pueblos de esta comarca permiten descubrir. Por eso el turismo rural es un fenómeno que va a más. Toda Mágina es un atractivo turístico; desde el descanso, silencio y buena comida que nos brinda Torres, hasta la sorpresa que causa Cambil por su ubicación y trazado, un rosario de asombros se va produciendo ante nuestros ojos, las formas urbanas de Albánchez de Úbeda, Jimena, Bélmez de la Moraleda o Solera (con casas colgadas entre terrenos en pendiente, asomadas como eternos balcones de vigía), lo solariego de Jódar o el recato de Pegalajar (destacamos las huertas escalonadas, hoy declaradas Patrimonio Cultural) y Bedmar. Todo ello enmarcado en el contexto incomparable del Parque Natural de Sierra Mágina, reserva por excelencia de la naturaleza donde encontramos una gran variedad de flora y fauna endémica de la zona.



También esta Sierra Mágina es la cuna de uno de los mejores aceites de oliva de España, que se comercializa con la marca de Denominación de Origen "Sierra Mágina". Es la base de la gastronomía de los pueblos de esta Sierra. La influencia es romana y árabe. Casi todos los platos son comunes a todos los pueblos, como el *gazpacho*, las *migas*, las *gachas*, la *pipirrana*, los *andrajos*, los *almendrados*, etc. Pero también se encuentran platos típicos como por ejemplo, los papajotes de Pegalar, el carnerete de Cambil, los borrhullos de Albánchez, las pajarillas de Carchelejo. Las bebidas típicas de la zona son: el risol y el aguacebá. No perderse el tapeo por los diferentes bares y mesones de Sierra Mágina.

En esta comarca no queremos señalar una ruta. Lo que proponemos son muchas, al ser una comarca muy circular. Cualquier pueblo o aldea puede ser el inicio de una pequeña ruta ya sea andando, a caballo, en bicicleta o simplemente en coche y parar en los infinitos lugares espléndidos de esta magnífica comarca.

Por último sólo señalar que es una comarca con infraestructuras turísticas muy buenas y respecto a las comunicaciones decir que la autovía Jaén a Granada pasa por la comarca de Sierra Mágina.

Cuántos siglos de aceituna,
los pies y las manos presos,
sol a sol y luna a luna,
pesan sobre nuestros huesos.

Miguel Hernández

LUGARES DE INTERES TURÍSTICO EN "SIERRA MÁGINA"

ver plano

1.- Centro de Interpretación de la Naturaleza.

Existen dos Centros de Interpretación. Uno muy cerca del Cortijo de Bornos en la Crta. A-324 Km 14 y el otro situado en el Castillo de Jódar y rodeado del conjunto histórico-artístico de la localidad.

2.- Nacimiento de Mata Begid

Caudaloso nacimiento rodeado de chopos centenarios. Todo ello en un entorno serrano de bosques de encinar y pinar muy bien desarrollado.

3.- Area Recreativa de Cuadros

Nacimiento del Sistillo. Ermita y Torreón de Cuadros. La Cueva. Dos rutas señalizadas.

4.- Area recreativa de la Fuenmayor

Nacimiento de la Fuenmayor. Cascada, arroyo, aguas blancas. Una ruta señalizada.

5.- Parque temático de Larva

Desde la tranquilidad que nos ofrece este pequeño pueblo, podemos contemplar y comprender, gracias a los numerosos paneles informativos ,el paisaje rural y montañoso de Sierra Mágina y de las Sierras de Cazorla y el Pozo.

5 .- Pegalajar

Huertas tradicionales con interesantes terrazas hechas de piedra.

La Charca y Fuente de la Reja.

7.- Pedanía de Bélmez

Numerosas cortijadas, un antiguo colegio que se va a transformar en un albergue, y los restos del castillo de Bélmez. Es un valle amplio rodeado de grandes relieves calizos, cubiertos en muchos casos de encinares y pinares.

8.- La Guardia

Localidad muy cercana a Jaén que conserva un interesante castillo árabe, y una arquitectura urbana típica.

9.- Nacimiento del Arbuniel

En esta pedanía de Cambil se encuentra uno de los manantiales más caudaloso y atractivo de toda la comarca. Junto a él,

existe un estanque que hace del lugar un rincón muy apacible y tranquilo.

10.- Las Caras de Bélmez de la Moraleda
Interés parapsicológico. Aparición en las paredes y suelo de una vivienda de caras de personas, sin explicación científica conocida.

11.- La Ermita de la Fuensanta.
La Virgen de la Fuensanta es la patrona de Huelma. En su nombre se celebran la fiestas de Mayo el primer domingo de dicho mes y primer domingo de septiembre.

12.- Cuevas y simas.
Al ser la roca dominante caliza, favorece la existencia de multitud de cuevas subterráneas y simas. (Ver guía de cuevas y simas)

PUEBLOS DE "SIERRA MÁGINA"

ALBÁNCHEZ DE MÁGINA



Localidad con 1.700 habitantes, situada en la falda del Aznaitín. El núcleo urbano se distribuye a los pies del Castillo, que sobre una peña domina el pueblo, cuyo término es regado por los ríos Vadillo y Hútar y numerosas fuentes.

Desde la Prehistoria aparecen huellas de poblamiento humano, como en la Cueva de los Esqueletos o de la Figuras, también han aparecido restos

ibéricos y romanos. En época árabe se construyó el castillo, origen de la población, el cual fue conquistado en 1231 por las milicias de la Orden Militar de Santiago y posteriormente concedido al Concejo de Baeza como aldea de Bédmar, de la que en 1419 se independizó obteniendo el título de villa, formando más tarde la Encomienda Bédmar-Albánchez.

Junto a la población se ubican las huertas que aprovechan los abundantes manantiales para riego, así como para mover molinos harineros, herencia de un pasado medieval cuya tecnología ha evolucionado poco en el tiempo.

La Iglesia Parroquial está bajo la advocación de Nuestra Señora de la Asunción; en su interior se ubica la capilla de San Francisco de Paula en la que destaca la pila bautismal del siglo XIV. Sobre esta iglesia, en una peña, se levanta el Castillo de origen árabe. Su construcción se atribuye al rebelde musulmán Ibn al Saliya.

Gran parte del término municipal está incluido en el Parque Natural de Sierra Mágina. Tal es la zona correspondiente al Aznaitín y monte del Caño del Aguadero, cuya fuente, que le da nombre, se encuentra en un elevado y bello paraje. Otros lugares también tienen un encanto especial, como la Caldera del Tío Lobo, profundo cauce entre rocas que cae por un acantilado en un entorno de gran belleza.

El bosque de encinas y quejigos predomina en el paisaje con una rica fauna como el águila real, cabra hispánica, paloma torcaz, abubilla, jineta, tejón, jabalí, conejo, que comparten la zona con la ganadería tradicional.

Los lugares ricos en agua son los preferidos para pasar un día de campo. Albánchez tiene varios de ellos, como Hútar o El Ayozar, una antigua dehesa y casería, lugar citado en una Serranilla del Marqués de Santillana.

FIESTAS Y GASTRONOMÍA.

Las Fiestas Patronales, en honor de San Francisco de Paula, se celebran entre el 3 y el 6 de Mayo, llamada popularmente Fiesta de los Hachones por las antorchas que llevan los fieles encendidas en la procesión durante el rosario.

Son también peculiares las Colgadas de la noche de San Juan y los Bordos de Navidad.

En gastronomía, Albánchez tiene muchos platos típicos: *la morcilla de res, la calabaza con caldo, el guiso de maíz, los borullos...* Pero es sobre todo en la repostería donde la localidad ha adquirido más fama gastronómica, con sus *almendrados, bizcochos, roscos* y otros dulces, muchos de ellos elaborados con recetas de época medieval.

El aceite es elemento central de su gastronomía y su cultura, así como la artesanía que utiliza como materia prima elementos autóctonos, como *mimbre, esparto o madera*.

BEDMAR Y GARCIEZ



Municipio formado por los núcleos de población de Bedmar y de Garciez, situado entre la Serranía de Mágina y el valle del Guadalquivir, junto a la Serrezuela de su nombre a 45 Km. de Jaén por la carretera comarcar 328 de Mancha Real a Cazorla. Con una población de 3.684 habitantes en la actualidad, sus orígenes los podemos remontar a la época de los iberos, (*Cerrillo de los Ayozos, Los Cornetales*), que

después servirán de asiento a los romanos y visigodos. Pero será la ocupación árabe de territorio, la que de entidad a Bedmar, al asentarse junto a la Serrezuela y construir la Villa Vieja, para posteriormente, en el siglo IX, edificar el Castillo Nuevo. La conquista definitiva castellana se realizo

en 1431, tras frecuentes cambios de mano, como consecuencia de la estratégica situación en la frontera nazarí. En el siglo XIX desaparece la encomienda de la Orden de Santiago. En fechas recientes 1975 se fusionan los municipios de Bedmar y Garciez.

Bedmar y Garciez se ofrecen al visitante como unos pueblos abiertos, acogedores, fiel reflejo del carácter de su gente. Bedmar, lugar de fuerte emigración a partir de los años 50, ha sabido establecer las vías necesarias para invertir esta tendencia, a través de la creación de una industria basada en la transformación de productos hortofrutícolas.

En Bedmar es obligatoria ver la fortaleza de Al-Manzar o del mirador, construida por Uabys Ben al Saliya al final del siglo IX, la Iglesia Parroquial de la Asunción (S. XV), la Casa de la Tercia del Pan (S. XVI) la Casa de las Obras Pías (S-XVII) y la portada de la Iglesia de la Concepción (S-XVI-XVII). En los alrededores de Bedmar, se puede visitar también el Castillo Viejo y la Cueva del Murallón, en plena Serrezuela.

En Garciez, es visita obligada, el Palacio, terminado de construir en 1548 y único ejemplo de palacio renacentista en la Comarca de Sierra Mágina. Tiene un magnífico patio central rodeado por un pórtico y una portada principal enmarcada en piedra de mármol por dos pilastras con capiteles jónicos. También destaca la Iglesia Parroquial de la Asunción (s-XVII), con una portada barroca, donde se aprecia el escudo de la villa sobre el arquitrabe y enmarcado por dos adornos curvilíneos.

FIESTAS Y GASTRONOMÍA

Las fiestas patronales se celebran del 23 al 28 de septiembre, en honor de la Santísima Virgen de Cuadros. La entrada de la Virgen en Romería se produce el día 25 de septiembre por la tarde y la fiesta el 26, con comida de hermandad y procesión. El último domingo del mes de octubre se lleva en romería a la Virgen de Cuadros a su santuario, una vez concluido el mes del rosario.

Las fiestas patronales de Garciez se celebran entre los días 23 y 26 de abril en honor de San Marcos, sacando en procesión al santo hasta las afueras del pueblo, habiéndose comido principalmente las habas y los rosquillos preparados por los Hermanos de San Marcos.

Tenemos que destacar la excelente calidad del aceite de oliva

virgen que se produce en el municipio, sede del Concejo Regulador de la Denominación de Origen de Aceite de Sierra Mágina.

Bedmar es un magnifico punto de partida para realizar una excursión al Parque Natural de Sierra Mágina, desde el este hacia el sur, Pasando por el paraje de Cuadros, donde se encuentra el santuario de la Virgen de Cuadros, al pie del Torreón defensivo del mismo nombre, y donde sus riveras forman un bosque de galerías de adelfas, que se conoce como la senda de los adelfales. Desde allí nos adentramos en pleno corazón del parque por el Barranco del Mosquito, hasta llegar a la máxima altura del mismo el Pico de Sierra Mágina (*Pena Grajera*) de 2.014 ms. Si continuamos el discurrir del río Bedmar, este constituye un amplio cauce que riega feraces huertas de Bedmar y las zonas de olivar que atraviesa junto al núcleo de Garciez.

BÉLMEZ DE LA MORALEDA



Pueblo con 2100 habitantes, lo atraviesa la depresión del Jandulilla, con una orografía que delimita inviernos me,os rigurosos que en otros pueblos al estar protegido al norte por la Sierra de la Cruz y por el Cerro del Lucero.

Gran parte del término municipal está incluido en el Parque Natural de Sierra Mágina, con una gran riqueza de flora y fauna. El arroyo del Gargantón es uno de los lugares más interesantes, donde aparecen importantes áreas de espino blanco o majoletos y cornetales. Desde allí se pueden observar las zonas más elevadas de Mágina, con las pedregosas rastras, que desciende hacia el valle uniéndose a los piornales y pastizales, los cuales dejan paso a los pinos autóctonos y de repoblación. Las paredes rocosas junto al Gargantón sirven de refugio a una gran cantidad de aves, como el vencejo real, la collalba negra, chova piquirroja, cernícalos...

El Ayuntamiento se encuentra en la localidad de Bélmez de la Moraleda (2.000 habitantes). El Castillo fue conquistado a los musulmanes por primera vez entre 1243 y 1246, pero no lo fue definitivamente hasta 1448, pasando a incorporarse al señorío de Jódar años más tarde.

A partir de 1501 las tierras de Bélmez pertenecieron a la ciudad de Granada en pago de ciertas deudas que los Reyes tenían con ella, reservando la alcaidía del castillo al señor de Jódar. La fundación como villa data de 1524, cuando se cedieron tierras en arrendamiento a algunos labradores del lugar, también conocido entonces como cortijo de la Fuente de la Moraleda. Perteneció a la jurisdicción de Granada hasta que, a raíz de la provincialización de Javier de Burgos de 1833, fue incluida en la nueva provincia de Jaén.

Los rostros (las famosas "caras de Bélmez") que aparecen en el suelo de la casa nº 5 de la calle Rodríguez Acosta, constituyen desde 1971 una de las referencias mágicas de la comarca. El origen del hecho aún está por descubrir, pese a los numerosos estudios científicos realizados.

FIESTAS Y GASTRONOMÍA

Si hay una tradición que identifique a la comarca de Sierra Mágina es la Fiesta de Moros y Cristianos, que también se celebra en los pueblos de Campillo de Arenas y Carchelejo.

En Bélmez de la Moraleda se desarrolla en dos espacios y tiempos diferentes. El primer domingo de Mayo, en la Aldea de Bélmez, situada a 3 kilómetros de la actual villa y al pie de los restos de su castillo que fue el núcleo originario de la población actual, tiene lugar la escenificación de las Relaciones.

Coincidiendo con las Fiestas Patronales en honor del Señor de la Vida, del 19 al 21 de agosto, se desarrolla la representación de moros y cristianos, una continuación de las Relaciones, por lo que ambas se complementan formando una pieza dramática de gran valor cultural e histórico.

Los platos típicos de Bélmez son de lo más variado. Destacan el *choto al ajillo pastor*, las chuletas en sus variantes de cordero y de cerdo, los típicos y generalizados *embutidos caseros*, las *gachas*, *ajoharina*... y el *vino*, que no suele faltar como elemento complementario de su gastronomía.

CAMBÍL-ARBUNIEL

Municipio con 3.500 habitantes, se apiña en el fondo de un valle en el que los ríos se abren paso entre los cerros Engeño y Achuelo, donde en el pasado se construyeron los Castillos de



Cambil y Alhabar, baluartes defensivos del reino nazarí de Granada durante tres siglos de frontera y lugar de continuos enfrentamientos bélicos. Fue conquistado por los Reyes Católicos en 1486, en 1558 se independizó de la ciudad de Jaén con un amplio término que incluía las antiguas cortijadas de Carchelejo y Cárcchel, separadas de su jurisdicción en el siglo XVII.

Las tierras de labor están en su mayoría plantadas de olivar y en gran parte regadas por los ríos Villanueva, Oviedo y Arbuniel. Este último nace en la aldea de su nombre, en cuyas proximidades aparecen numerosos restos romanos que inducen a ubicar allí la importante ciudad de Vergilia.

La Iglesia Parroquial de Cambil que está bajo la advocación de Nuestra Señora de la Encarnación, fue construida en el siglo XVI. En su interior destaca el retablo de madera trabajado por Sebastián de Solís.

Gran importancia artística tiene también la singular fachada del Antiguo Hospital, uno de los ejemplos más barrocos de la provincia de Jaén, construida en la segunda mitad del siglo XVIII.

El Castillo de Mata Begid, conocido como "*Los Castillejos*", controlaba la vía de comunicación con Torres a través del puerto de Almadén. Está situado dentro del Parque Natural de Sierra Mágina. La antigua dehesa de Mata-Begid, se extiende desde la cumbre del Almadén hasta el valle, albergando uno de los más importantes núcleos arbóreos del Parque, principalmente de encinas y quejigos. Perteneció en el pasado a la ciudad de Jaén, que explotaba sus pastos, hoja, bellota y madera, hasta que fue desamortizada en 1862. Pese a las roturaciones producidas, aún hoy día es una zona de gran belleza. Se nos muestra como una isla de vegetación autóctona rodeada de terreno de labor, donde encuentra su hábitat numerosa y variada fauna, como el águila real, cabra hispánica, paloma torcaz, abubilla, jineta, tejón, jabalí, conejo...


Cambil es uno de los pueblos de la comarca más rico en cursos de agua. El nacimiento del río Arbuniel, junto a la aldea, ha sido acondicionado como una zona de recreo, donde las aguas se almacenan en una laguna antes de ser distribuidas por kilómetros de seculares acequias de riego.

FIESTAS Y GASTRONOMÍA

Celebra sus fiestas en honor del Cristo del Mármol a mediados de agosto, rememorando una antigua tradición, la cual relata un milagro que hizo quedarse en la localidad el lienzo de Cristo.

Cambil posee una rica gastronomía tradicional, basada principalmente en la ganadería local y en los productos de la huerta. Tales son el *potaje de habicholones*, *almoronía* (su principal ingrediente lo constituyen las habas secas, a las que se le agrega una morcilla), *pimentón*, *sopa de cangrejos de río*, *carnerete de bacalao*... y el *aguacebá*, que tradicionalmente utilizaba la nieve del Almadén para su elaboración.

HUELMA - SOLERA



Este municipio de la provincia de Jaén, está compuesto por las localidades de Huelma y Solera. Con 6.200 personas ocupa el segundo lugar dentro de la Comarca, pero en industria es el primero.

Como la mayoría de los pueblos de Sierra Mágina, sus raíces vienen del neolítico en la Cueva de Guadalijar; de los iberos se han encontrado muestras escultóricas en el yacimiento del Pajarillo en el valle del río Jandulilla. Lugar de asentamiento de romanos y visigodos, era una plaza fuerte del distrito de la cora musulmana de Elvira. En 1438, es conquistada por Iñigo de Mendoza, Marqués de Santillana, siendo la fortaleza más avanzada en la línea de frontera con el reino nazarita de Granada. Huelma tendrá en el siglo XVI el periodo de mayor esplendor de su historia. Un reflejo son las grandes obras que se realizan.

En Solera destaca su imponente Castillo, construido por los árabes, es como un nido de águilas que vigila y domina el valle del río Jandulilla.

Huelma tiene una gran diversidad de rincones naturales. Los ríos Jandulilla y Polera forman una de las huertas más fértiles de la comarca. Podemos visitar el Santuario de la Virgen de la Fuensanta con una gran explanada llena de pinos.

Las visitas a Solera, Capellanias, Cabritas, etc, constituyen unas agradables excursiones, sobre todo por el paisaje.

Posiblemente el monumento más importante de Huelma es el Casco Antiguo de la localidad, declarado Conjunto Histórico-Artístico en 1971, junto con el Castillo renacentista y la Iglesia de la Inmaculada.

FIESTAS Y GASTRONOMÍA

Como celebran muchas destacaremos las siguientes: a finales de julio las fiestas de la Plaza Nueva y a mediados de agosto, la feria de San Agustín, coincidiendo con ella se organiza ExpoHuelma. La exposición es un gran escaparate de los productos del municipio.

La devoción mariana más importante de Huelma, es la Virgen de la Fuensanta. Al Santuario se va en romería el primer domingo de mayo. También destacaremos los Carnavales y las lumbres de San Antón.

La gastronomía gira en torno a la matanza del cerdo, los productos de la huerta y la repostería con raíces árabes como los *almendrados*, *turrón*, *roscos de sartén*, *roscos de vino*, *hornazos*, *borrachuelos* y los famosos *buñuelos de cuaresma* y los *hornazos* en Semana Santa.

JIMENA



Municipio con 1.700 habitantes, situada a los pies del Aznaitín, uno de los altos picos del macizo de Mágina. La población nació en torno al Castillo, del que aún se conserva su Torre del Homenaje. Desde su altura se divisa la campiña del Guadalquivir cubierta de olivos, y las huertas, junto a la población, salpicadas de higueras.

Es un pueblo de origen árabe o anterior, pues algunos

investigadores lo identifican con la población romana de Succubo. Entre su término municipal y el de Torres destaca también Cerro Alcalá, antiguo poblado ibérico fortificado, ubicado en una meseta de fácil defensa, que más tarde pasó a ser la ciudad romana de Ossigi Latonium.

Jimena fue conquistada en 1234 por Fernando III y pasó a pertenecer a la Ciudad de Baeza y, más tarde, fue señorío laico, que en la Edad Moderna correspondía a los Marqueses de Camarasa, señores también de la vecina villa de Torres.

La Iglesia Parroquial de Jimena tiene como advocación a Santiago el Mayor. Fue construida sobre una mezquita árabe en distintas fases, entre los siglos XV y XVII.

Del antiguo Castillo, que fue palacio de los Marqueses de Camarasa, se conserva la Torre del Homenaje que, tras su restauración, ubicará futuras instalaciones del Parque Natural de Sierra Mágina.

El Aznaitín, de 1.700 m de altura forma parte del Parque Natural de Sierra Mágina, un monte sumamente singular por sostener algunos endemismos vegetales típicos de Sierra Mágina. En su cumbre se juntan los términos municipales de Jimena, Torres y Albánchez, cuyas poblaciones se ubican a sus pies, como también lo hacen las cuevas prehistóricas, donde los antiguos pobladores dejaron su huella para la posteridad. No en vano el Aznaitín impregnó la pupila de Antonio Machado desde la lejana Baeza y lo incorporó a su poesía. La Cueva de la Graja, está situada a 2 Km de Jimena, sobre el Santuario de la Virgen de los Remedios, en Cánava. Contiene pinturas prehistóricas esquemáticas, correspondientes a hombres y animales.

La Virgen de los Remedios es la patrona de Jimena. Las fiestas tienen lugar entre los días 7 y 10 de septiembre. El primer día, por la tarde, la imagen es bajada en romería desde el Santuario de Cánava hasta la parroquia de Santiago el Mayor, volviendo al día siguiente al Santuario.

FIESTAS Y GASTRONOMÍA.

También se celebra el Santo Cristo de Cabrilla (14 de septiembre), cuando la Cofradía de Jimena se traslada a la villa de Cabra del Santo Cristo para venerar al Santo Cristo de Burgos.

La gastronomía en Jimena está vinculada a su economía tradicional, como los productos derivados de la matanza del

cerdo: *chorizos, morcillas, lomo adobado*, etc. Destaca también la caza y cultivos de huerta, especialmente sus famosos *higos y brevas*. Destacan también el *comistrajo, habas con tomate, pimientos de huerta, migas, pepitoria de gallina, trigo, marrococo*...Últimamente destacan las *conservas de mermelada*.

JODAR

La localidad de Jódar (12.600 habitantes), donde se encuentra el Ayuntamiento, está situada bajo el cerro de San Cristóbal, se encuentra a caballo entre las estribaciones de Sierra Mágina y el valle del río Guadalquivir.



Asentamiento de íberos (Cerro del Castillejo), durante un período de la presencia árabe fue Saudar. Fue conquistada en el siglo XIII por los castellanos y convertida en Marquesado. Su crecimiento de población se debió a una fase de expansión industrial, desde finales del siglo XIX hasta mediados del siglo XX, basada en la transformación del esparto.

La mayor parte de la población

dedicada a esta industria solía habitar en cuevas, en unas condiciones deplorables, al límite de la subsistencia.

En la ciudad de Jódar destacan numerosos edificios significativos como su Castillo, de su origen árabe conserva la Torre Vieja y la Puerta del Aire.

La Torre Nueva construida en el siglo XIII ha sido recientemente restaurada, ubicándose en ella una sala de exposiciones y un salón de actos. La Plaza de Armas se ha adecuado como auditorio. La Iglesia Parroquial de la Asunción, comenzó a edificarse en el siglo XVI por los hermanos Gaspar y Francisco Aranda en estilo renacentista. La torre de la iglesia se terminó en 1661 por Eufrasio López de Rojas, realizándose las últimas construcciones en 1887 con la terminación de la Capilla de San José.

De su trama urbana destacan las calles de Isabel la Católica con sus arcos y la del Alhorí. En la Plaza de España destacan los edificios modernistas e historicistas.

El término municipal de Jódar está bañado por los ríos

Guadalquivir y Jandulilla. Dispone de bellos parajes destacando las zonas recreativas de Los Pinares y el Pilar de la Dehesa. La Fuente Garcéiz es un buen lugar para realizar una acampada. En el Castillo de Jódar, en su torre norte, se encuentra ubicado el Centro de Interpretación del Parque Natural de Sierra Mágina, lugar de obligada visita a todo aquel que desee visitar el Parque. Desde aquí se observan magníficas panorámicas de la provincia.

FIESTAS Y GASTRONOMÍA

La Semana Santa de Jódar es una de las más importantes de la Comarca de Mágina. Destaca por la calidad de las imágenes, que sacan en procesión, realizadas por afamados escultores.

Durante las fiestas de la Cruz de Mayo desfila el Cristo de la Misericordia, entre arcos monumentales y quema de cohetes. Volverá a salir durante los días 13 y 14 de septiembre.

La Real Feria de septiembre tiene lugar entre el 1 y 5, en honor a su patrón San José.

Otras celebraciones son las de San Antón, donde es costumbre liar y fumar cigarros de "matalauva", los Carnavales, el Corpus y las distintas fiestas de los barrios.

Gastronomía rica y variada es la que se puede degustar en Jódar, donde imperan sus *migas* y *gachamigas*, los *andrajos* y las *pipirranas*, realizadas con los inmejorables productos de sus huertas. No nos podemos olvidar de sus *alcaparrones* y sobre todo de la tradición repostera de raíces árabes, donde se imponen los *retorcíos* y los *roscos de vino*.

La industria aceitera en Jódar está documentada desde los tiempos de los árabes, ya en aquel tiempo Al-Himyari denominaba a Jódar, Gadir al-zayt (reserva de aceite).

Por último señalamos una bebida tradicional : el *risol*, elaborado con *azúcar*, *canela*, *pétalos de rosa* y *aguardiente* y que era tomado por los campesinos para entrar en calor en los fríos días de invierno.

La importante industria espartera de otros tiempos ha quedado reducida a artesanía, pudiéndose adquirir productos artesanos como los *burritos* y las *miniaturas*.

LA GUARDIA DE JAÉN

Municipio con 1.935 habitantes, situado en el valle del río Guadalbullón, al oeste del macizo de Sierra Mágina.

Los primeros asentamientos humanos en esta población se identifican en la Cueva Cabrera y la Cámara Sepulcral de corredor, de época neolítica. Posteriormente fue un oppidum ibérico (*Eras de San Sebastián*), que ocupado por los romanos se convirtió en un enclave de primer rango.



Durante la etapa visigoda fue cabecera de diócesis, enviando a sus obispos a los concilios de Toledo. Con la llegada de los árabes, se convirtió en capital de la Cora de Jaén, hasta el emirato de Abd al Rahman II, pasando a denominarse Mantissa. Conquistada en 1244 por Fernando III el Santo, se convierte en el baluarte defensivo de la ciudad de Jaén sobre el valle del río Guadalbullón, hasta la definitiva conquista del reino de Granada. Su proximidad con la ciudad de Jaén hace de La Guardia un pequeño pueblo ubicado en una ciudad, que tiene lo mejor del mundo rural sin estar al margen del mundo urbano.

En La Guardia podemos admirar multitud de rincones típicos de su trazado urbano. Destaca el Castillo, construido por los árabes, fue reforzado por los almohades y en el siglo XIII reformado por los castellanos.

Ya junto al Castillo se puede visitar la Iglesia de Santa María, de planta rectangular y con seis capillas laterales y ábside. La actual iglesia de Nuestra Señora de la Asunción (s. XVI), fue en su origen convento de los Dominicos. También se puede beber agua de la fuente pública situada en la plaza de Isabel II, construida en el siglo XVI, en la que destacan sus cinco caños de bronce.

La geografía de La Guardia ofrece muchas posibilidades para realizar excursiones a pie, a caballo o en bicicleta, como por ejemplo a la Cañada del Santo o por la ribera del río Guadalbullón. Por el término municipal se puede realizar un turismo arqueológico visitando los asentamientos de Guadaola (época emiral), la villa romana de la Yuca, o las diferentes necrópolis íbero-romanas de Las Eras de San Sebastián y Barranquillo o los enterramientos antropomórficos visigodos de

Cerro Salido y Cerro de las Covachuelas.

La Guardia es un pueblo muy bien comunicado, tiene tres carreteras que lo unen con la ciudad de Jaén, la antigua nacional 323, y la autovía Bailén-Motril, y la carretera del puente Jontoya. Su distancia a Jaén es de 11 km.

FIESTAS Y GASTRONOMÍA

La Guardia de Jaén celebra sus fiestas en honor de su patrón San Sebastián el 20 de enero y la Romería el 21 de mayo. El Santo se pasea en procesión desde La Guardia hasta su Ermita, donde se celebra la misa. Al atardecer es bajado hasta el viejo puente romano junto a la carretera nacional, volviendo de nuevo a la Iglesia de Nuestra Señora de la Asunción, antiguo convento de los Dominicos, donde está ubicada la imagen.

Alrededor del día 10 de agosto se celebran las fiestas de su patrona la Divina Pastora.

Como buen pueblo serrano la gastronomía de La Guardia está basada en tres elementos básicos: los productos derivados del cerdo, las verduras y frutas de las huertas de la vega del río Guadalbullón y el aceite de oliva.

Como platos más representativos de esta tradición culinaria pueden destacar los *guiñapos* o *andrajos con liebre*, las *habas marrones fritas*, plato que se toma con sopas de pan en lugar de con cuchara. La repostería también es importante, tanto en el ámbito casero como industrial, destacando los *almendrados*, *alfajores*, etc.

LARVA



Municipio con 600 habitantes, es la población más pequeña de Sierra Mágina. Era conocida en el pasado como la tierra de "el Arba", en clara referencia al paisaje blanco y semiárido de su término, que le da una singularidad especial entre los pueblos de la comarca. Su ubicación viene dada por la fuente de agua que abastecía el lugar y la proximidad a la importante vía de comunicación que es el Guadiana Menor. De ahí que existan importantes restos arqueológicos de tipo militar, como es la fortaleza ciclópea del Cerro Castellón.

Administrativamente dependió de Quesada hasta 1841, año en que pasó a serlo de Cabra del Santo Cristo. Fue en 1936 cuando se independizó como villa.

La fortaleza ciclópea del Cerro Castellón de Larva es única en Sierra Mágina por sus características de tipo rectangular y probable origen ibérico. Consta de varias hileras de piedras de grandes dimensiones, sobre las que se levantaría una pared de tapial, hoy desaparecida. Su misión era la de vigilancia y control de las vías de comunicación.

El paisaje de Larva ofrece un contraste ecológico distinto a la generalidad de la Comarca. Es el menos forestal, excepto algunas zonas de pinos, bajo los cuales se desarrolla matorral de romero y jara estepa. El paisaje se caracteriza por la subaridez, con algunas zonas de espartizal o atochar y tomillar. Las escasas precipitaciones le acercan a un clima estepario con profundas cárcavas, barrancos y escasa vegetación. No obstante, el olivar se va abriendo paso en los terrenos más fértiles, sustituyendo al cereal en el paisaje agrícola.

El puente de Arroyo Salado era la estructura metálica más importante de España y una de las más atrevidas de Europa en el tiempo en el que se construyó (1.899).

Larva se puede considerar como la atalaya más distante de Sierra Mágina, ofrece al visitante un lugar de descanso desde donde se puede divisar todo el valle del Guadiana Menor.

FIESTAS Y GASTRONOMÍA

La gastronomía en Larva es producto de su economía tradicional, basada en la ganadería y la agricultura. Destacan sus embutidos, producto de la matanza del cerdo, como son las *morcillas*, *chorizos*, y otros como el *lomo adobado*, *gaspacho*, *conejo al ajillo*, *gachas con caldo*... Su repostería es de lo más deliciosa, en la que destacan algunos dulces típicos de la localidad, como los *mantecados tontos*.

El aceite es elemento central de su gastronomía y de su cultura, así como la artesanía que utiliza como materia prima elementos autóctonos como el esparto.

MANCHA REAL

Nace por un decreto del Emperador Carlos V en el año 1539. Se le conocía entonces con el nombre de La Manchuela de Jaén, posteriormente tras la visita de Felipe II toma el nombre de

Mancha Real. Está situada al pie de la Peña del Aguila donde se puede hacer acampada y es la entrada natural al Parque Natural de Sierra Mágina.

Es uno de los pueblos de mayor renta per cápita de España gracias al olivo y a la industria de la madera y fabricación de muebles. Preparándose para el siglo XXI acoge una potente industria informática.



Los monumentos que se pueden visitar son: la Iglesia de San Juan Evangelista (s. XVI), de estilo renacentista. En la calle Maestra se encuentra una Portada de piedra construida por Andrés de Vandelvira. Otro monumento a tener en cuenta es el Antiguo Convento Carmelita, del que quedan restos, y que fue fundado por San Juan de la Cruz en 1586. También tiene dos Ermitas: la de San Marcos, del siglo XVII

(Patrón de la ciudad) y la de la Inmaculada Concepción (Patrona de Mancha Real).

FIESTAS Y GASTRONOMÍA

Mancha Real tiene muchas fiestas. La Semana Santa es importante como en toda Andalucía, participan cuatro cofradías: Jesús del Perdón, Nuestro Padre Jesús Nazareno y del Santo Entierro, Santísimo Cristo de la Piedad y Nuestra Señora de los Dolores. 0,00

En honor de la Virgen del Rosario se celebran las Ferias el 7 de octubre. El 8 de diciembre se celebra la Inmaculada Concepción, Patrona del pueblo.

Otras fiestas son: el 25 de abril la de San Marcos, patrón de Mancha Real; el 24 de junio día de San Juan, 17 de enero San Antón, se queman hogueras; el día 19 de marzo San José, se quema una falla, la única de Andalucía; en agosto se celebra una semana cultural; el 2º y 3º domingo de septiembre se celebran unas fiestas con una tradición antiquísima y son conocidas como "*Las moniduras*". Las dos cofradías celebran estos días una fiesta con procesión. La noche anterior se reúnen en la plaza y van por todo el pueblo cantando unas coplillas populares (siglos XVI y XVII) invitando a la gente a que participe el día siguiente en las celebraciones. Se comen rosquillas y se bebe anís. La víspera de la Virgen del Rosario

también se cantan "*Las moniduras*".

Respecto a la gastronomía es la típica de la Sierra Mágina: *migas, pipirranas, gazpacho, roscos, gusanillos* (dulce), etc. Todos los platos giran alrededor del aceite de oliva virgen extra, unos de los mejores aceites del mundo.

PEGALAJAR

El Ayuntamiento se encuentra en la localidad de Pegalajar (3.000 habitantes). Situado al oeste del macizo de Mágina, está íntimamente ligado a la Comarca de Mágina. Su herencia árabe y el carácter fronterizo que durante tres siglos tuvo con el reino musulmán de Granada aún están presentes en la arquitectura militar y su cultura del agua.

Ubicado en la falda de la Serrezuela de su nombre, Pegalajar, adapta su urbanismo a la orografía del terreno y a la historia. Su casco antiguo está formado por el cerro del Castillo o de las Peñuelas, donde lienzos de muralla, torreones y casas se entrelazan entre las serpenteantes calles medievales. En lo más alto, la antigua Torre del Homenaje del Alcázar sirve de campanario a la Iglesia de la Santa Cruz (s. XVI).



No lejos de la población, a 500 m hacia Mancha Real, se encuentran las Cuevas de los Majuelos y Aro, que constituyen otro importante atractivo de Pegalajar tanto por su belleza natural como por su interés histórico.

El Cerrillo de las Mentiras o Entredichos, conocido popularmente como el "Entraícho", se encuentra a los pies del Almadén. Está ubicado en pleno Parque Natural de Sierra Mágina, un lugar que en gran parte ha conservado su vegetación autóctona, en el que predomina el bosque de encinas y quejigos, no faltando algunas especies arbóreas escasas en el parque, como el tejo. Presenta también una rica fauna asociada: águila real, cabra hispánica, paloma torcaz, abubilla, jineta, tejón, jabalí, conejo...

La Charca es la seña de identidad de Pegalajar. Ha sido tradicionalmente centro de la vida económica y hoy lo es de recreo de la población. Son de destacar las huertas escalonadas, declaradas Patrimonio Cultural.

FIESTAS Y GASTRONOMÍA

Pegalajar celebra las fiestas de su patrona, la Virgen de las Nieves, entre los días 4 y 7 de agosto, una devoción que en la localidad existe desde el siglo XVII. También se celebra el 9 de mayo la Fiesta en honor de San Gregorio Nacianceno.

La gastronomía en Pegalajar es enriquecida por su carácter de pueblo agrícola y serrano, que ha tenido tradicionalmente como base la ganadería local y los productos de huerta. Destacan sus embutidos, producto de la matanza del cerdo, como son las *morcillas*, *chorizos*, *butifarra* o *lomo en orza*, sin perder de vista platos como *pipirrana*, *gazpacho*, *andrajos*, *migas con bacalao*, *conejo al ajillo*...

TORRES

La villa de Torres, de unos dos mil habitantes. se ubica en la falda del Cerro la Vieja. Su termino se extiende por el valle del río Torres que delimita las cumbres de Sierra Mágina, Almaden Cárceles, Morrón y Aznaitin. El termino rico en agua, que mana en diferentes fuentes como la Fue-mayor, Zarzailla, Loa Arbarejos, Fuente Nitar, del Zar, Nava Paris, etc.

En Torres existe referencia de diversas culturas que han dejado restos en las pinturas prehistóricas de la Cueva del Morrón (del paleolítico) uno de los testimonios más antiguos de la presencia del hombre en la provincia de Jaén y en el yacimiento ibérico-romano de Cerro de Alcalá, la antigua Ossigi Latonium, que limita con el termino de Jimena.



El núcleo urbano de Torres debió tener su origen entre los siglos VIII y IX, en una de las numerosas alquerías o aldeas, que según las fuentes árabes poblaban la zona de *Sumuntan* (Sierra Mágina). Por su localización, en zona de frontera entre musulmanes y castellanos, tuvo una edad media muy azarosa, varias veces conquistada por unos y recuperada por los otros.

Torres fue conquistada por Fernando III el Santo e integrada en las tierras del Concejo de Baeza. En 1434 el rey Juan II la entregó a la Orden de Calatrava, que constituyó la *Encomienda de Torres, Canena, Jimena y el Heredamiento de Recena*.

Durante el siglo XV Torres fue campo de batalla entre los *Maestres de esta Orden* y los partidarios de Enrique IV, encabezados por el

Condestable don Miguel Lucas de Iranzo. Según las *Crónicas* en una de las correrías del Maestre de Calatrava, don Pedro Girón, se sirvió de la villa de Torres para refugiarse con ochocientos rocines, en sus correrías contra el rey y su condestable. Refugio que fue utilizado seis años después por don Juan de Mendoza "Comendador de la Peña de Martos y de Torres e Ximena", en sus algaradas contra los moros de Granada.

La vida para los habitante de la localidad bajo el mandato de los comendadores no fue fácil, sobre todo bajo el mandato del *comendador don Juan de Mendoza*, que hasta tal punto extremo su tiranía sobre los habitantes y les infirió tales agravios y opresión, que en 1486 el Concejo expresó su descontento al Maestre de la Orden, consiguiendo que se firmase por ambas partes la llamada "Capitulación de Arjonilla". En virtud de estas capitulaciones se delimitaron los derechos y obligaciones recíprocos y se confirmaron los privilegios hechos a la villa por la Orden de Calatrava. Esta capitulación fue un triunfo de los Concejos españoles sobre el poder de las Ordenes.

En 1538 Carlos V vendió Torres a su secretario Don Francisco de los Cobos, gran mecenas del renacimiento en Ubeda y su comarca. Desde estas fechas la localidad formó parte del extenso señorío de Don Francisco de los Cobos, y después de sus descendientes, los Marqueses de Camarasa, hasta la extinción de los privilegios señoriales en 1812.

El Castillo de Torres, hoy desaparecido entre las construcciones fue conquistado sobre 1831 a los musulmanes y entregada Baeza, posteriormente perteneció a la Orden de Calatrava, y en el siglo XVI fue señorío laico en posesión de Francisco de los Cobos y, mas tarde, de los Marqueses de Camarasa, también señores de Jimena.

El Parque Natural de Sierra Mágina integra una parte importante del termino municipal de Torres, con amplias zonas de vegetación arbórea en las que predomina los pinos y encinas autóctono, entre los que no falta el espino, cornicabra, madroño, las sabinas y algún que otro tejo, la fauna esta representada por el águila real, cabra hispánica, jineta, tejon o jabalí,... El Pico del Almaden (2.032m), nevado durante gran parte del año, es el punto de referencia en el paisaje, en el que confluyen los términos de Torres, Cambil y Pegalajar.

La Fuen-mayor, por su nacimiento de agua y entorno, constituye un agradable lugar de recreo en el que se dan cita personas de las mas diversas localidades para pasar un DIA de campo en plena naturaleza y donde existe un lugar de acampada libre.

FIESTAS Y GASTRONOMÍA

Tiene Torres una rica gastronomía basada en los productos locales.

Los derivados de la matanza del cerdo son punto central de ella, como chorizos, morcilla y masa llamados betún. También los talarines, el morococo, las migas con torreznos, el lomo adobado, las gachas, papas con ajillo,... Así como la deliciosa repostería en la que destacan los papaviejo, ajuelas, almendrados y hornazos.

La iglesia parroquial de Torres, esta bajo la advocación de Santo Domingo de Guzmán, la cual conserva una pila bautismal gótica y la imagen del cristo crucificado de los jornaleros, cuya fiesta se celebra el domingo mas próximo al 20 de mayo y su víspera por la tarde.

Las fiestas patronales de Torres, en torno al 21 de septiembre y con una duración de una semana aproximadamente, están dedicadas al Cristo de la Columna.

Las pinturas prehistóricas de la Cueva del Morrón son las mas antiguas de la Comarca, forman dos grupos distintos atendiendo a su coloración. El grupo en negro esta formado por dos figuras que representan en dos distintos paneles a una cabra y un jabalí, cuya técnica de coloración perfila con exactitud los contornos.

Otras villas de Sierra Mágina: Campillo de Arenas, Cabra de Santo Cristo, Los Cárcheles, Noalejo.

RUTAS POR "SIERRA MÁGINA" CON SALIDA Y LLEGADA CERCANA AL CORTIJO

ver plano

RUTA 0: MATA BEGID - FUENTE DEL ESPINO -PERALEJO - MATA BEGID

RECORRIDO Circular, *DESNIVEL* 1000m/1759m *DISTANCIA* 0. *TIEMPO* 7 horas

Observaciones: El camino es fácil sólo presenta alguna dificultad en el ultimo tramo hasta la carretera, pero en ningún momento se corre peligro.

El lugar elegido para iniciar la ruta es Mata Begid ya que, además de estar en el sitio apropiado, tener espacio para dejar los vehículos y fuentes donde aprovisionarnos del líquido elemento, es un lugar que merece la pena visitar, pues aquí el tiempo se detuvo hace años y se pueden observar construcciones antiguas, alguna casa señorial y los restos de lo que en su tiempo, fueron cuidados jardines y fuentes, además de un estanque con patos.

Para llegar hasta la Mata que es como comúnmente se conoce Mata Begid, hemos de pasar Cambil en dirección a Huelma por la N-324, y a 6 Km. de Cambil encontramos un carril que sale descendiendo hacia la derecha, y tras recorrer 500 metros nos deja en el mencionado lugar. Desde este punto accedemos, ya a pie, a la carretera que hemos dejado por encima y, cruzándola, tomamos un carril que sale ascendiendo y discurre durante 3 Km. entre olivas, para ir cambiando su vegetación por chaparros y encinas centenarias conforme avanza el camino. A 2 Km. de la carretera nos encontramos El Castillejo, unas ruinas de lo que fuera un pequeño castillo cuyas murallas han sido aprovechadas como corrales para el ganado. Siguiendo el carril en el Km. 5,8 sale, ascendiendo suavemente hacia la derecha, entre encinas y chaparros, un carril, que por el momento ignoramos, y que nos conduce a la zona conocida con el nombre de Peralejo, A su entrada hay dos hierros que, en otro tiempo, cortaban el paso unidos con una cadena. Continuando por nuestro camino, 2 Km. más arriba nos encontramos bajo la impresionante Peña de Jaén, y una bifurcación en el camino que sale a la derecha, la cual hemos de tomar ya que de lo contrario iríamos a parar a Torres pasando por el puerto de Torres o de la Mata (según se mire).

Continuando por el desvío de la derecha encontramos al poco de andar una cadena que corta el carril a los vehículos; siguiendo con nuestra marcha, en menos de una hora (aproximadamente 4) después de haber cogido el desvío a la derecha, estamos caminando por la falda norte de la sierra. Si la meteorología nos lo permite vamos viendo las cumbres y los grandes cortados que hay en esta cara, sobre todo conforme nos vamos acercando al Sierra Mágina; a la izquierda hemos dejado atrás el Almadén, y tenemos cerca el Cárceles. El camino, más que carril, es la rodada de los vehículos oficiales, y el ascenso da paso a un llano con ligeras subidas y bajadas; pasamos por encima de Fuentefria que queda a nuestra izquierda. Se trata de un pequeño chorro de agua que brota del suelo, y para encontrarla lo más fácil es buscar la goma negra que conduce el agua desde aquí hasta el cortijo que hay al pie del Mágina. Poco más adelante hay una valla de hierro, a partir de la cual comienza de nuevo un carril, el del «Caño del Aguadero», que conduce a Cuadros y Bedmar; siguiendo este carril, un par de kilómetros más abajo encontramos a la derecha del mismo una antigua fuente, que es el punto al cual nos dirigimos. Estamos en la fuente del Espino lugar donde repostar y disponernos a dar la vuelta.

El regreso se hace por donde hemos venido hasta el carril de El Peralejo, antes indicado, ya a la altura de éste lo tomaremos y tras una hora escasa de marcha por un magnífico bosque de chaparros y encinas, el carril acaba en una explanada y antes de entrar a la misma sale una vereda a la derecha, descendiendo entre

chaparros y monte bajo con un piso muy pedregoso y abundantes raíces que nos pueden hacer morder el polvo. Siguiendo esta vereda en unos 20 min. estaremos en la carretera que une Huelma con Jaén, en un llano con álamos y un cortijo con corral para ganado. Estamos en el Peralejo, y 2.3 kilómetros de carretera en dirección a Cambil está la Mata, lugar de donde hemos partido y punto final de nuestra excursión.

RUTA 1: DEL NACIMIENTO DE ARBUNIEL A LAS CAÑAILLAS

DIFICULTAD: Baja LONGITUD: 4 Km. ANCHURA CAMINO: de 3 a 4 m
PENDIENTE: Muy suave al principio luego entre el 4% y el 5% P
PUNTO DE SALIDA: Nacimiento Arbuniel
PUNTO DE LLEGADA: Las Cañailas
VEGETACIÓN: Olivar, almendros, retamal y encinar
AGUA: Fuente del parque y junto el cortijo "La Modorra"
FIRME: Tierra
ENLACE A OTROS CAMINOS: Continua hasta el Frontil y al mirador de Piedra Ballesteros o "Cañaones"
OBSERVACIONES: A pie o bicicleta para niveles bajos.

Un trayecto sencillo nos acerca a un paisaje rural típico de la media montaña guíñense. Extensiones de olivares que se interrumpe con tupidos encinares y pequeños pinares, surcado todo por arroyos y barrancos de los que es frecuente ver solo las copas de la vegetación de ribera. Los caminos del itinerarios están acompañados de acequias, linderos de piedra perfectamente alineados y algunos árboles que le dan un poco de sombra.

En Arbuniel podemos disfrutar de un magnifico paraje en el inicio del itinerario, "El Nacimiento", con uno de los manantiales mas caudalosos de toda la provincia.

Desde aquí y bordeando el enorme estanque que distribuye el agua entre innumerables acequia, tomaremos el camino que nos conduce sin apenas pendiente al Cortijo del Álamo. Pero antes de salir del pueblo, una antigua fabrica de luz, de grandes dimensiones llama nuestra atención, la podemos contemplar desde el lado opuesto del estanque.

A lo largo de todo el trayecto, numerosos olivares quedan a nuestro alrededor, aunque entre ellos se abren campos olvidados y cubiertos de retamales. Estos se sitúan en torno al barranco o Cñ^a de Barbarin. El cultivo en estas tierras es bastante difícil debido al sustrato pedregoso que ha originado el mencionado barranco. De aquí, parte un camino alternativo que tomaremos a la vuelta para ir al pueblo.

A poco mas de un Km. de la salida, desembarcamos en otro camino

de mas envergadura (Camino del Frontil) a pocos metros de la carretera de Jaén.

Seguiremos en dirección opuesta a esta ultima, la ascensión es tan suave que no se nota. Sin darnos cuenta llegaremos a un pequeño anchurón del camino, sobre el cortijo de las Cañailas (final de nuestro trayecto) y nos toparemos con un panel -- mirador que interpreta el paisaje circundante.

La vuelta, la realizaremos hasta el campo de retamas del barranco de Barbarin, por el mismo camino de ida, pero en este punto nos desviaremos para visitar el antiguo campo de fútbol, a poca distancia del pueblo.

Desde el cartel mirador, diferenciaremos claramente dos líneas de cumbres, unas cercanas mas suaves, de olivar, otra cubierta de vegetación natural propia de estos macizos calizos.

RUTA 2: PICO MAGINA 2167 METROS DE ALTURA

La ascensión al pico Mágina puede hacerse tanto por el sur como por el norte. Para ascender por la vertiente sur (trayecto más corto) hay que dirigirse al pueblo de CambMatail y, desde allí, acercarse hasta el caserío de Bejín. Desde las ruinas del cortijo de Prados se puede ver perfectamente la Peña Jaén, primer punto de referencia de nuestra ascensión, y, hacia el sur, la Serrezuela, de 1.960 metros de altura. El coche lo podemos dejar en el (Cortijo de los Cazadores o de las Rastras, desde donde podremos elegir dos opciones, la primera y menos complicada es dirigirnos al Llano de Fuente Fría y coger la vereda que transita por la cara norte de la cuerda que nos llevara sin mucho esfuerzo hasta el Pico de Mágina. La segunda, es para expertos, es la ruta conocida como del "Canuto" que se abre justa encima de nuestras cabezas, cuando miramos la inmensa mole de la Peña de Jaén, Este puede estar nevado en pl invierno, dificultando bastante la ascensión por los escalones rocosos que conducen a la cumbre de Peña Jaén. Desde esta cima necesitaremos poco más de una hora para llegar a la cima Mágina. El paisaje que se divisa es magnifico: llanuras matemáticamente cubiertas de olivares y, al sudeste, las altas cumbres de Sierra Nevada que, en invierno, destacan por encima del horizonte haciendo honor a su nombre.

La segunda opción y recomendada, es internarnos en la Sierra por el camino que sale a unos 300m del Centro de Defensa Forestal, que dejaremos a la derecha, si llegamos desde Huelma, justo al frente de un chalet llamado (Vista Mágina). Este no llevara hasta la Caña

de las Cruces, situada a 1620 metros de altitud y que reconoceremos por el aprisco existente y donde dejaremos los coches, este nos puede servir de refugio en caso de que el clima nos sorprenda. Desde aquí continuaremos a pie por el mismo camino que hemos subido durante 1,5 km. aproximadamente donde acaba el carril carril y comienza una vereda, abierta en el 2001 por la Consejería de Medio Ambiente que no llevara al (Collado del Puerto) a 1783 m de altura y de donde divisaremos un maravilloso bosque natural de pino laricio.

Continuaremos ascendiendo dirección sureste desde el collado y por la misma vereda, acompañados por ejemplares aislados de pino laricios, aceres y sabinas rastreras, que se extienden como alfombras verdes en grandes extensiones, pasando por zonas como Covatillas (refugios de pastores) , Bc. de Buey.

Al llegar a la línea de cumbres, nos encontramos con una zona semiplana con muchos pequeños cerros, todos por encima de 2100 m de altitud entre los que divisaremos en punto geodésico que nos indica cual es el Pico de Sierra Mágina. podemos volver por el mismo camino o continuar con la primera opción o la siguiente, tan solo con unas pequeñas variantes.

Otra opción, ascender por el norte, es más larga pero a cambio ofrece un mejor conocimiento de esta sierra. El pueblo que nos servirá de referencia en esta ocasión es Bedmar. Una pista forestal que parte de él hacia el santuario de Cuadros nos permitirá ganar altura rápidamente. Desde allí un carril conduce hasta las ruinas del cortijo del Aguadero, donde evidentemente, encontraremos agua. Un poco antes del cortijo aparece una pequeña vereda que se interna en la montaña. A un lado y otro de la vereda se ven muchos árboles atacados por el muérdago. En esta parte la vereda no tiene pérdida, atravesando varios llanos rodeados de características moles calizas. Estos llanos suelen tener forma redondeada, salvo uno de ellos, que es alargado y que se atraviesa por la izquierda. Marchamos bajo un abrupto cordal que termina en la cima de Sierra Mágina. Delante nuestro se levanta esta cumbre, que ha sido visible casi desde que iniciamos la marcha. Para coronarla es preferible atacarla por la izquierda a hacerlo recto, ya que así nos ahorraremos andar por un relieve muy irregular. Hacia el oeste sigue el cordal que termina en los 2167 metros del pico Mágina.

Si solucionamos el tema del transporte, podemos realizar la travesía de esta montaña, ascendiendo por una vertiente y bajando por la otra.

La peor época para este recorrido es el verano, por el calor. Cualquier otra estación será buena para afrontar esta ascensión, aunque en invierno debemos tener en cuenta que el clima es muy frío e incluso pudiera ser necesario el uso de crampones.

RUTA 3: ERMITA DE LA FUENSANTA-GIBRALBERCA-MATA BEGID**DATOS TÉCNICOS:**

LONGITUD: 15 Km. DESNIVEL: 2350 /1000 CICLABILIDAD: 100%
ASFALTO: 5 Km. aproximadamente DURACIÓN: 2 H

No es una etapa dura ni dificultosa en general, pero si tiene dos cuestas que, aunque cortas, son muy pendientes y a la mayoría les harán echar pie a tierra y hacerlas andando. Se encuentran al pasar el cortijo de Arranca Uñas en el que existe una fuente y al pasar la Piedra del Águila tras cruzar el arroyo.

DESCRIPCIÓN:

Nos situamos para salir en la ermita de la Fuensanta. El citado santuario se encuentra en el termino municipal de Huelma 5 Km. de este en dirección a Cambil, frente al centro de defensa forestal.

Se trata de una explanada de pinos, por debajo de la cual se encuentra el Santuario, Justo pasando el pinar tomamos un carril que sale perpendicular a la carretera y que discurre bordeando los pinos. Se cruza con otro carril que baja a la ermita, para ir ascendiendo serpenteando entre chaparros, encinas y, posteriormente olivas izquierdo este carril vamos subiendo durante 1,2 Km. hasta que tras una curva a la derecha, cuando el camino empieza a descender, sale a la derecha y ascendiendo un nuevo camino que es el que tomaremos y que se ve trasponer por el horizonte, bajo las Pedrizas, donde se encuentra la caseta de vigilancia contra incendios; pues bien tomando este carril, a 1,2 Km. pasamos por la puerta de un cortijo (kilómetro 2,4 del total), y tras este empieza una empinada cuesta, que por el mal estado del camino y la pendiente tan pronunciada (No conozco a nadie que la haya subido montado), es mejor hacerla a pie. Tras la cuesta coronamos el Collado de los Palos y dando vista al Barranco del Judío, saliendo a la derecha el camino que sube a la caseta de incendios, desde donde se divisa, un paisaje maravilloso, con el macizo de Magina al fondo. volviendo sobre nuestros paso o siguiendo restos el camino que traemos, comenzamos a bajar primero entre monte bajo y después entre pinos de población, hasta que en el Km. 3.9 comienza a ascender. En este punto nos encontramos con una bifurcación, nosotros cogemos el de la derecha que empieza a ascender hasta cruzar el cortafuegos y continuamos entre chaparros, retamas y pinos laricinos de repoblación, para iniciar un descenso por un camino en mal estado, que nos llevara en el Km. 5,6 a la Huerta del Moro donde existe una nueva bifurcación, nosotros tomaremos a la izquierda y descenderemos hasta llegar al Km. 6, a una zona de recreos , con mesas, barbacoas y una fuente.

Todo esto entre enormes encinas que dan su sombra estos lugares. Nos encontramos en Gibrálberca.

Una vez que hemos descansado en este lugar maravilloso, continuamos hacia abajo para 300m mas adelante, en el cruce tomar el camino de la izquierda, (de seguir a la derecha nos plantaremos en la carretera), por lo que la ruta se acortaría sensiblemente, ya otros 300m mas adelante dejamos el carril principal para continuar con el de la derecha, en línea recta hacia abajo, entre olivares los primeros 800 m, cambiando luego la vegetación a pinos, encinas y cornetas. En el Km. 7,7 cruzamos el arroyo, poco mas adelante estamos pasando por debajo de la piedra del Águila, dando vista al Almaden, y poco después, ignorando el desvío que sale a la derecha, iniciamos una fuerte bajada que acaba el arroyo del Peralejo en el Km. 9,4; Tras cruzarlo se inicia una corta aunque pronunciada subida, de jamos a la izquierda la fabrica de la luz y nos adentramos en la Casa de Mata Begid, donde merece la pena echar el pie al suelo y demos un paseo entre las casas, jardines y estanques con que cuenta este rincón de la sierra.

Para salir a la carretera solo tendremos seguir el carril que traemos y al llegar al primer estanque, girar a la derecha que nos llevara a una casa con esculturas de cemento representando animales, dejando esta a la derecha y siguiendo el camino que tenemos al frente, llegamos al nacimiento de Mata Begid, donde quedaremos impresionados por el paisaje y el porte de los árboles allí existente, siguiendo por el camino de la derecha nos encontramos en plena nacional 324 (Km. 10,4) desde aquí al Santuario de la Fuensanta todavía tendremos que hacer unos 5 Km. por carretera.

RUTA 4 : SUBIDA AL CAÑO DEL AGUADERO

Este itinerario responde a las exigencia de los amantes de la montaña dispuestos a una gratificante caminata o una dura etapa en bicicleta.

El recorrido transcurre totalmente por un carril, que partiendo del Valle de Bedmar (800m), por encima de Cuadros, asciende faldeando por poniente toda una serie de elevaciones importantes como Las Carboneras (1.511m) y el Campanario (1.610m) hasta llegar al Cano del Aguadero (1.650m), al pie de Pena Grajera hasta donde habremos recorrido aproximadamente 10 km.

Es conveniente subir provistos de agua, porque en todo el camino tan solo hay una fuente, la de las Carboneras, que se encuentra a veinte metros del carril pero que es preciso conocer al no estar señalizada y no se visible desde este. Por el contrario al final del itinerario se encuentra una caudalosa fuente que da nombre al paraje, el Caño del Aguadero dispuesta a complacer a todo sufrido visitante.

Al comenzar el recorrido. Un par de cortijos y algunos campos de cultivo abandonados hablan de su pasado agrícola, del que hoy tan solo persisten unos retazos de olivar. La mayoría de las siembras de cereal que hubiera en este lugar hace 40 años son hoy densos pinares de repoblación que con su sombra hacen mas grata la caminata.

Tras unos kilómetros de subida llegamos a la Era del Curilla un puerto que a 1.100m de altitud, separa el valle por el que hacendamos de otro llamado Valle del Atanor. Este lugar es excelente para descansar un poco y gozar de la vista que nos ofrece la depresión del Guadiana Menor y la Sierra de Cazorla.

El valle del Atanor es, además, un ejemplo de la influencia de la orientación sobre los vegetales. Así, mientras que la ladera que mira al norte, mas umbría, esta cubierta de encinares, la que ira al sur, mucho mas soleada, esta dominada por el pino carrasco.

Continuando nuestra ascensión cada vez se hacen mas frecuentes otros árboles como el quejigo y el arce propios ya de ambientes mas frescos y húmedos. Entre las repoblaciones de diversos pinos se encuentran pies de estas especies y encinas gigantes, testigos mudos de la historia de la sierra. Petirrojos, zorzales charlos y arrendajos (*Garrulus glandarius*) saltan entre las ramas.

Por debajo del carril se advierte la caja del profundo barranco del Mosquito. Una vez que se ha ganado bastante altura los paisajes son de gran belleza amplitud de horizonte: al norte y de fondo el alto valle del Guadalquivir y la Loma, con Ubeda y Baeza en lo alto; mas próximo y a poniente, los picos del Carluco (1.441m) y Aznaitín (1.740m). No es difícil que, una mirada al cielo nos revele la presencia del Águila Real, con su majestuoso vuelo.

tras dejar atrás el imponente Pico del Campanario y un gigantesco pino salgareño que abraza el carril con sus ramas, l pendiente se suaviza y la vegetación se aclara en un pastizal de excelente calidad. Comienzan a hacerse mas abundantes los matorrales de aspecto almohadillado. Entonces ya se esta muy próximo al destino, pero antes de llegar y al levante de carril merécela pena ver una de las dolinas mas grandes de la sierra, la conocida como Hoyo de la Laguna. Esta formación geológica en forma de cubeta, típica de las sierras calizas, debe su nombre local al hecho de que cuando llueve mucho, su suelo se acaba saturando de aguay debido a su carácter endorreico, se forma una pequeña laguna.

Un kilómetro mas arriba esta el final del itinerario, el Caño del Aguadero. En este paraje, vecino ya de las altas cumbres, hay un refugio parcialmente ocupado por los pastores durante el estiaje. Tras el obligatorio paso por la fuente llega el momento de admirar el paisaje, coronado por Peña Grajera (señalado en los

mapas como Sierra Mágina) que con sus 2.014m es uno de los picos mas altos de la sierra.

Una vez completado el recorrido se debe desandar lo andado o continuar hacia la Fuente del Espino, Mata Begid y Cambil. Pero esta ya es otra ruta.